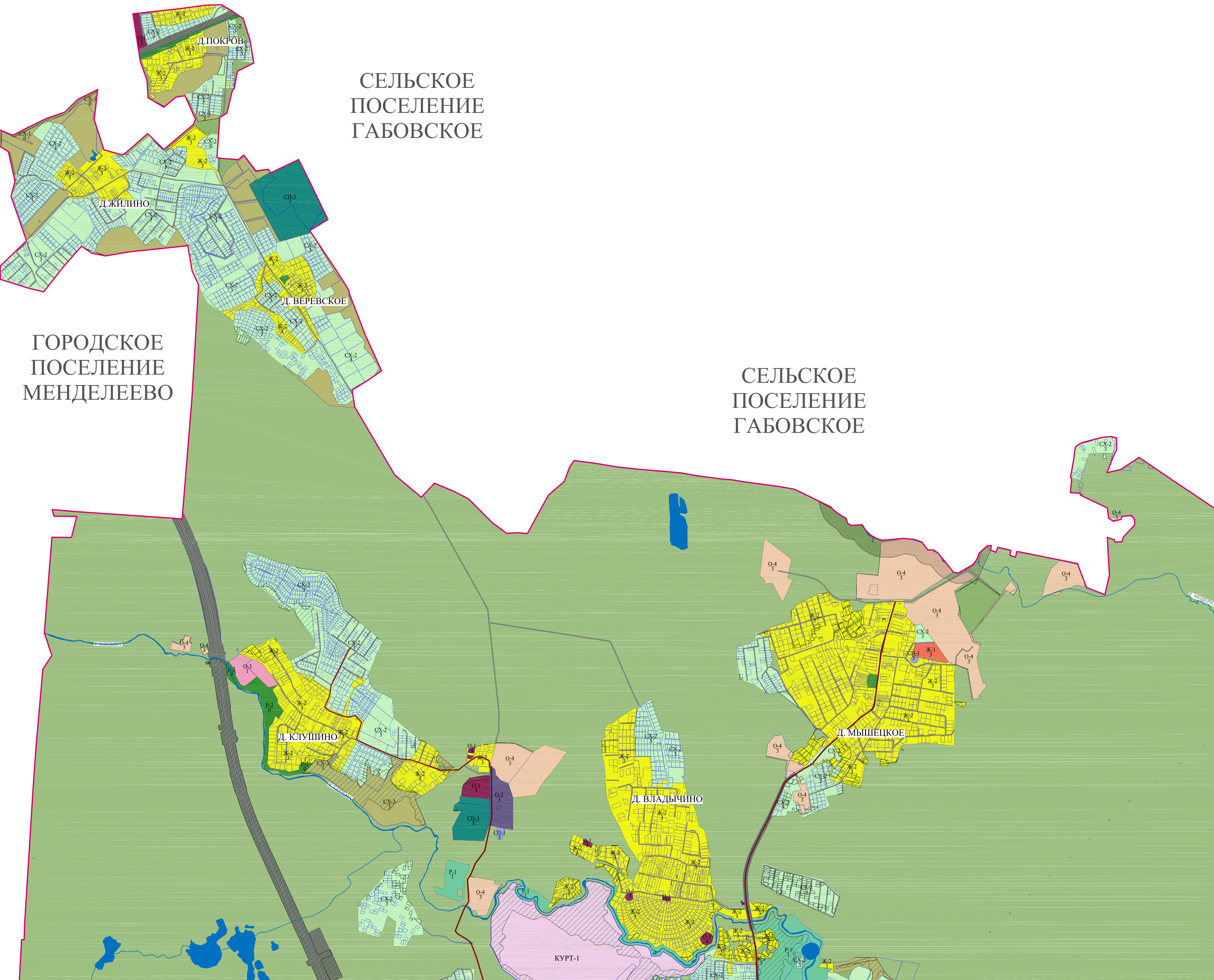



# ЛУНЕВСКОЕ

Правила землепользования и застройки территории (части территории) сельского поселения Луневское Солнечногорского муниципального района Московской области  
Карта градостроительного зонирования с устанавливаемыми территориями, в границах которых предусматривается осуществление деятельности по комплексному и устойчивому развитию

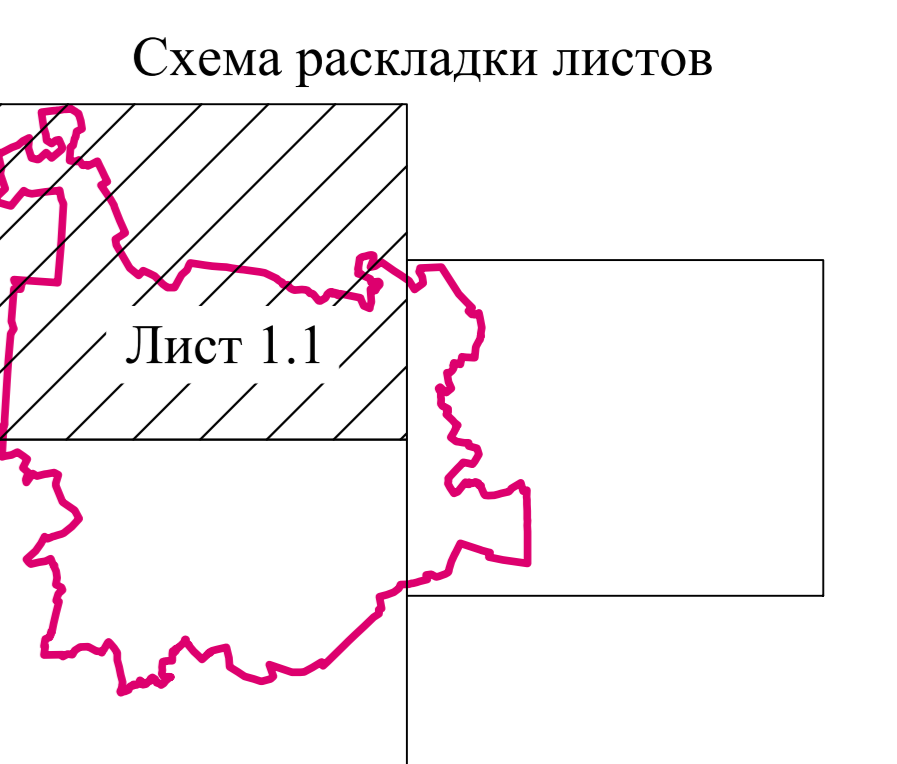


СЕЛЬСКОЕ  
ПОСЕЛЕНИЕ  
ГАБОВСКОЕ

ГОРОДСКОЕ  
ПОСЕЛЕНИЕ  
МЕНДЕЛЕЕВО

СЕЛЬСКОЕ  
ПОСЕЛЕНИЕ  
ГАБОВСКОЕ

- УСЛОВНЫЕ ОБОЗНАЧЕНИЯ**
- ТЕРРИТОРИАЛЬНЫЕ ЗОНЫ**
- КУРТ - Зона осуществления деятельности по комплексному и устойчивому развитию территории
  - Ж-1 - Зона многоквартирной жилой застройки
  - Ж-2 - Зона застройки индивидуальными и блокированными жилыми домами
  - Ж-3 - Зона смешанной малоэтажной жилой застройки
  - О-1 - Многофункциональная общественно-деловая зона
  - О-2 - Зона специализированной общественной застройки
  - О-3 - Зона объектов физической культуры и массового спорта
  - О-4 - Зона объектов отдыха и туризма
  - П - Производственная зона
  - К - Коммунальная зона
  - Т - Зона транспортной инфраструктуры
  - Р-1 - Зона парков
  - Р-2 - Природно-рекреационная зона
  - СП-1 - Зона мест погребения
  - СП-3 - Зона иного специального назначения
  - СХ-1 - Зона сельскохозяйственных угодий
  - СХ-2 - Зона, предназначенная для ведения садоводства и дачного хозяйства
  - СХ-3 - Зона сельскохозяйственного производства
- ИНЫЕ**
- Леса
  - Территории, покрытые поверхностными водами
- Р-2** - Виды территориальных зон
- 3(-)** - Предельная высота в этажах (в метрах)
- Территории двойного учета
  - Особо охраняемые природные территории
  - Граница сельского поселения Луневское
  - Граница земельного участка
  - Граница территориальной зоны
  - Граница территории осуществления деятельности по комплексному и устойчивому развитию территории
- НАСЕЛЕННЫЕ ПУНКТЫ**
- Д.ЛУНЕВО** - Сельский населенный пункт
- объекты транспортной инфраструктуры**
- Существующие автомобильные дороги федерального значения
  - Существующие автомобильные дороги местного значения
  - Проектируемые автомобильные дороги федерального значения
  - Проектируемые автомобильные дороги регионального значения
  - Проектируемые автомобильные дороги местного значения



Имя	Лист	Ф.И.О.	Подпись	Дата	ПЗ-08-16-17-038		
Генеральный директор	Уполномоченный	Технический директор	Технический директор		Лист	Масштаб	Листов
Головной офис	Жилищно-коммунальное хозяйство	Головной офис	Местное самоуправление		1.1	1 : 10 000	3

Карта градостроительного зонирования с устанавливаемыми территориями в границах которых предусматривается осуществление деятельности по комплексному и устойчивому развитию территории (части территории) сельского поселения Луневское Солнечногорского муниципального района Московской области

ИЗДАТЕЛЬСТВО «АРХИТЕКТУРА И СТРОИТЕЛЬСТВО»