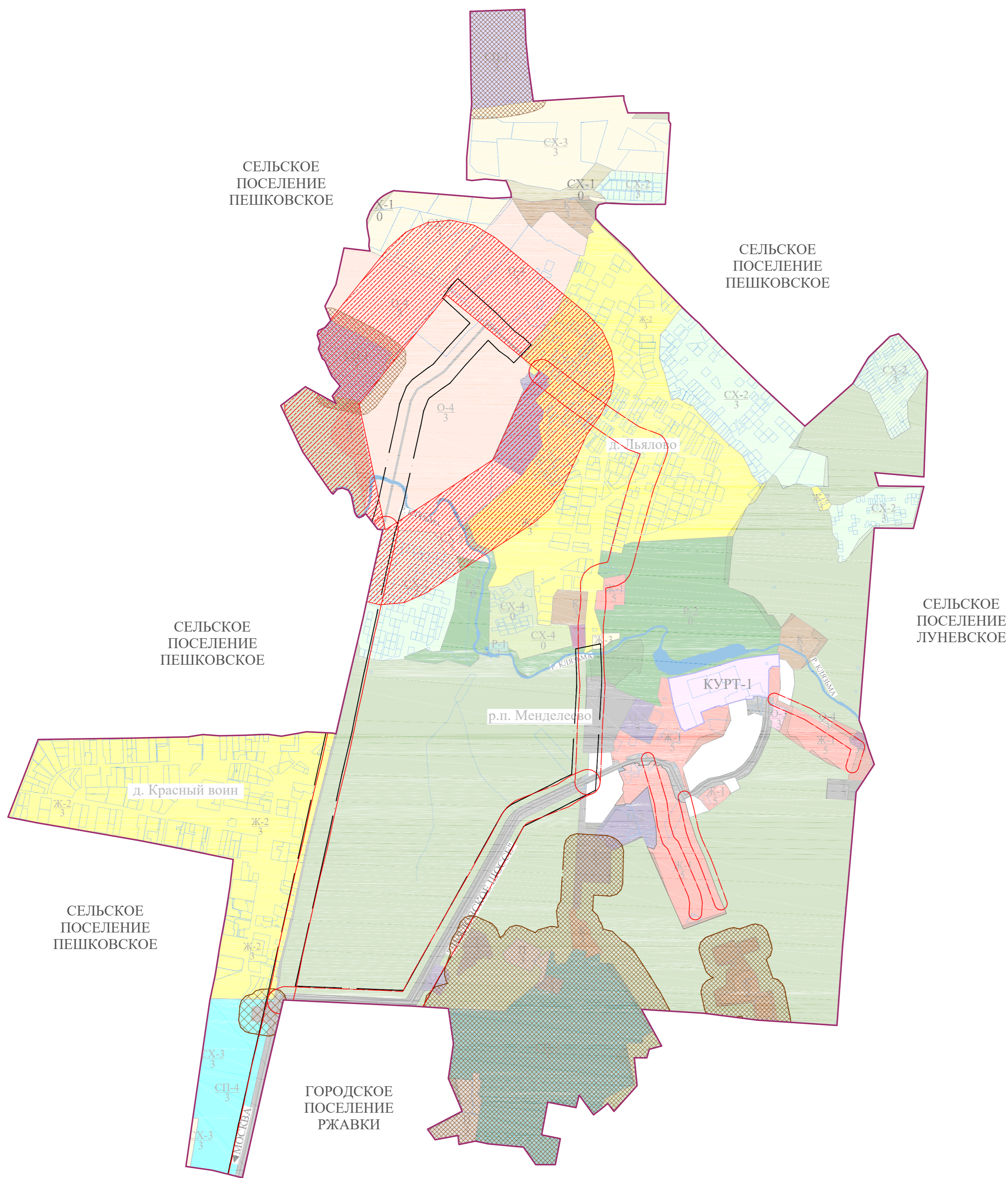
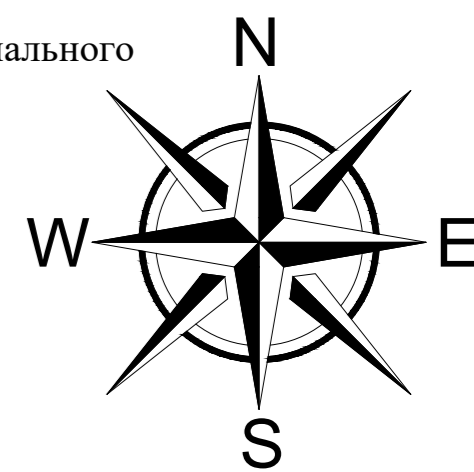






# МЕНДЕЛЕЕВО


Правила землепользования и застройки территории (части территории) городского поселения Менделеево Солнечногорского муниципального района Московской области  
Карта границ зон с особыми условиями использования территорий, границ территорий объектов культурного наследия



### УСЛОВНЫЕ ОБОЗНАЧЕНИЯ

зоны с особыми условиями использования территории

-  Санитарно-защитная зона предприятий, сооружений и иных объектов
-  Защитная зона объекта культурного наследия
-  Придорожная полоса
-  Зона размещения линейных объектов автомобильного транспорта в соответствии с СПП ГО МО

				ПЗЗ-08-16-17-032				
Изм.	Лист	Ф.И.О.	Подпись	Дата	Правила землепользования и застройки территории (части территории) городского поселения Менделеево Солнечногорского муниципального района Московской области	Лист	Масштаб	Листов
						2	1 : 10 000	3
Ген. директор	Устинов А.Ю.				Карта границ зон с особыми условиями использования территорий, границ территорий объектов культурного наследия	 ТРЕСТ ГЕОЛОГО-ГЕОДЕЗИЧЕСКИХ И АРХИТЕКТУРНО-ГРАДИРОВОЧНЫХ РАБОТ «МОСБЕОТЕСТ»		
Зам. ген. директора	Гариков Д.М.							
Гос. специалист	Метркова А.Р.							
Гос. специалист	Жданова Д.С.							